












-  Здание школы
-  Место посадки\высадки детей
-  Пожарная часть
-  Школьная котельная
-  Асфальтированная дорога
-  Здание администрации
-  Ограждение
-  Ворота
-  Сельский дом культуры
-  Движение детей

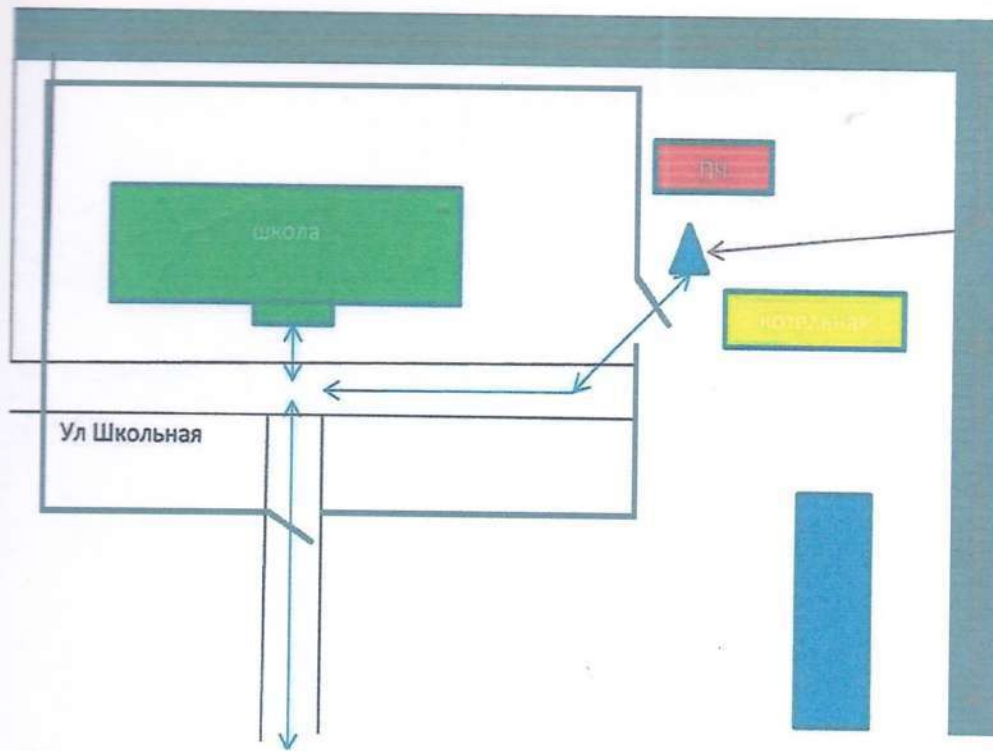


-15-

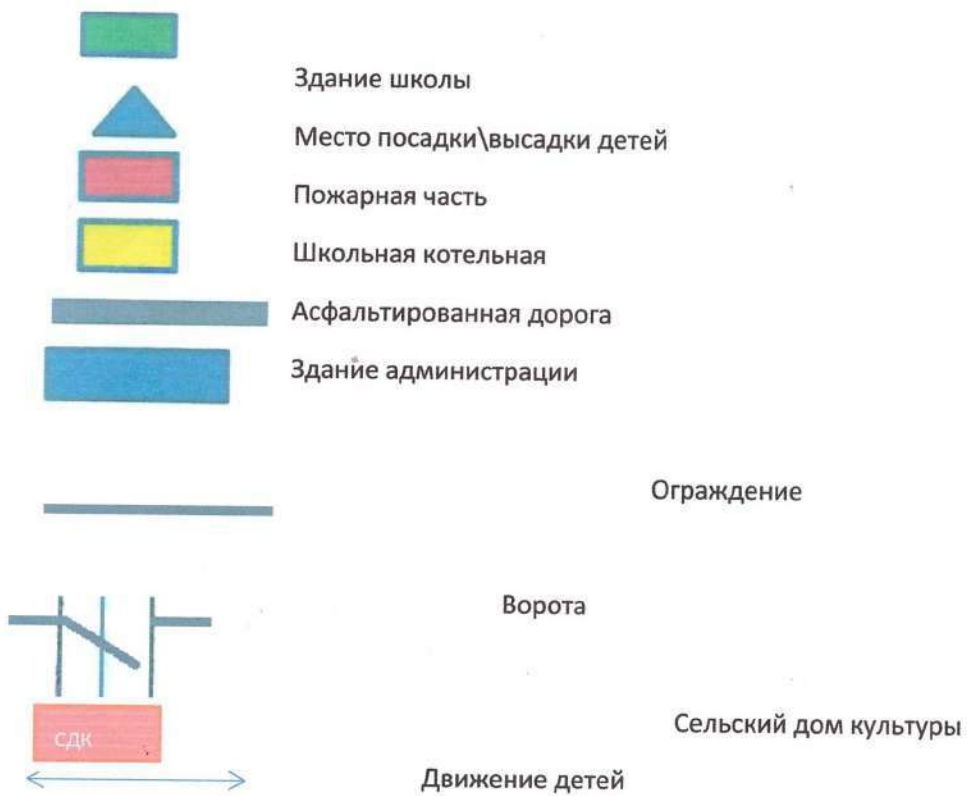
5

-15-

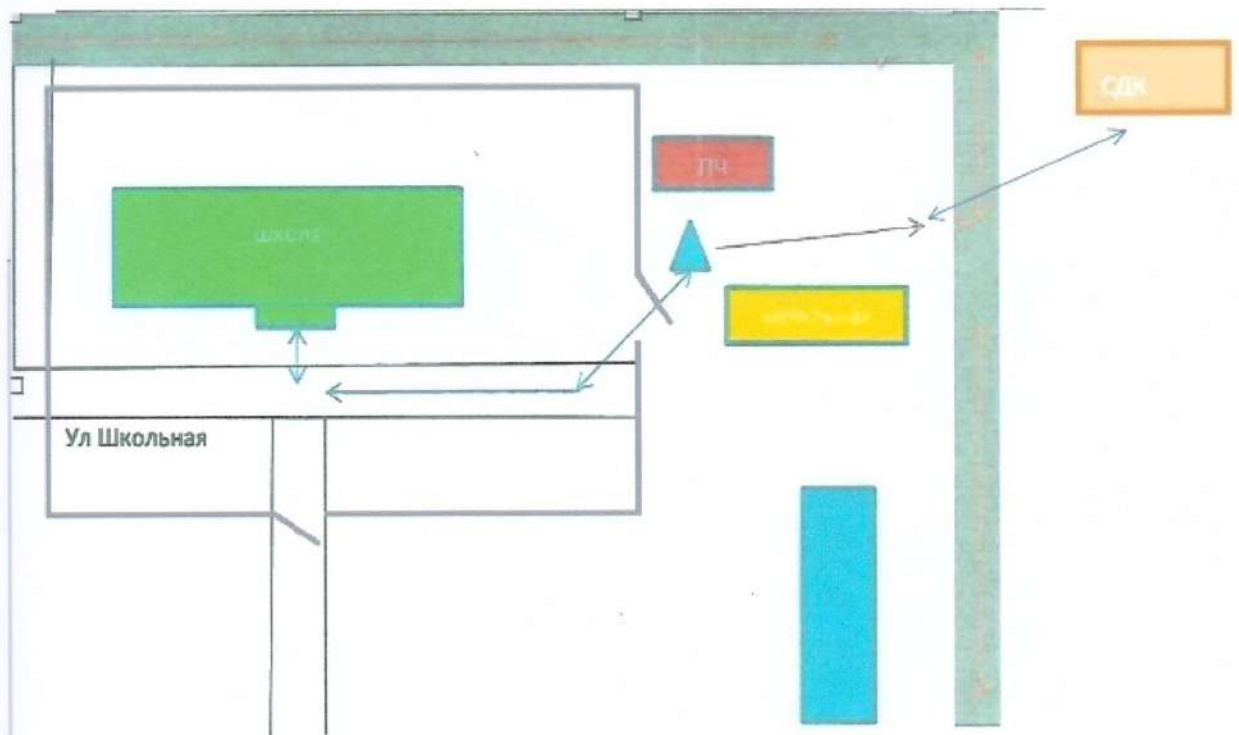
2. Схема организации дорожного движения в непосредственной близости от образовательного учреждения с размещением соответствующих технических средств организации дорожного движения, маршрутов движения детей и расположения парковочных мест













СДК



3. Маршруты движения организованных групп детей от образовательной организации к СДК



-  Здание школы
-  Место посадки\высадки детей
-  Пожарная часть
-  Школьная котельная
-  Асфальтированная дорога
-  Здание администрации
-  Ограждение
-  Ворота
-  Сельский дом культуры
-  Движение детей

Пути движения транспортных средств к местам разгрузки/погрузки и рекомендуемые безопасные пути движения детей по территории образовательной организации

